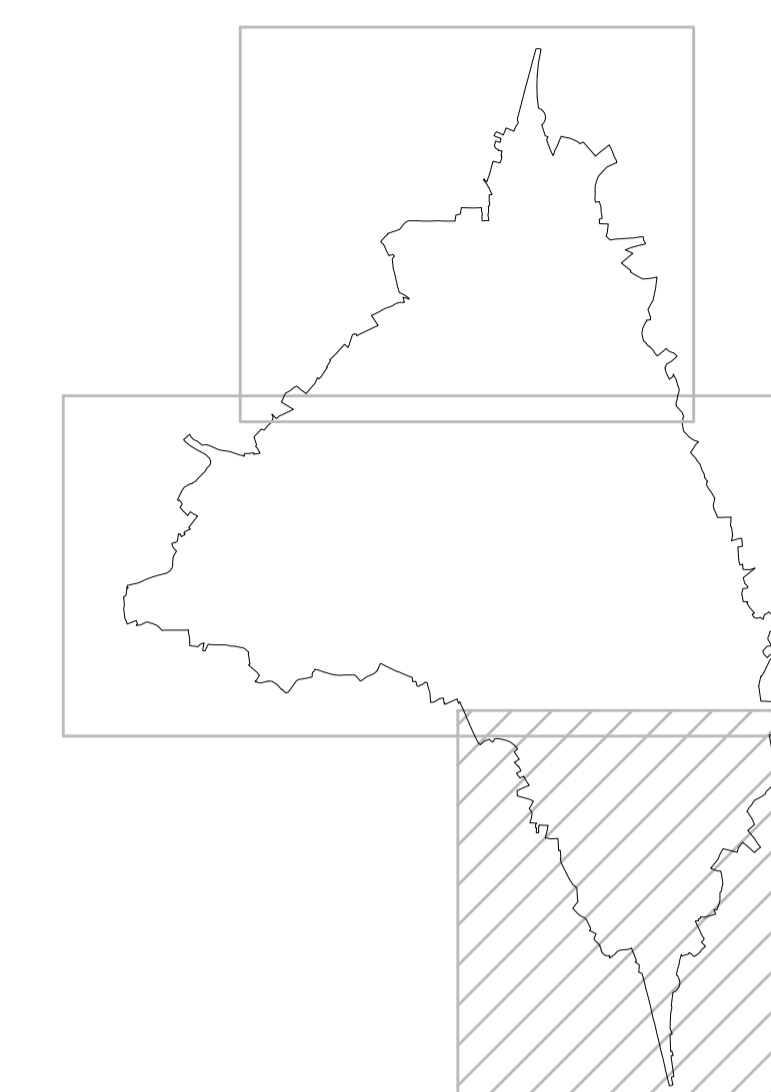
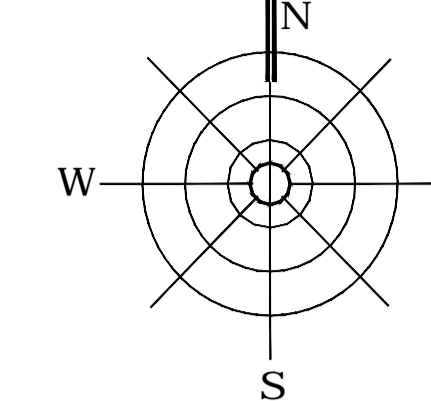




**ИЗМЕНА И ДОПУНА
ПЛАНА ГЕНЕРАЛНЕ РЕГУЛАЦИЈЕ АРИЉЕ**

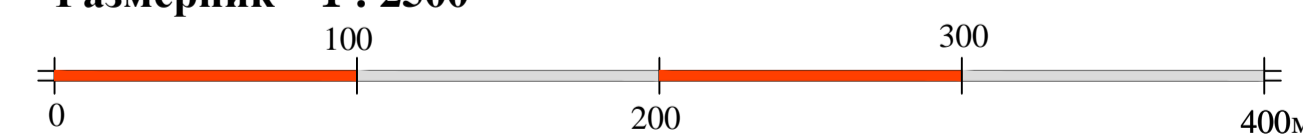
ОПШТИНА АРИЉЕ



ЛЕГЕНДА

- Граница измена и допуна плана
 - Граница грађевинског подручја
 - Граница катастарских општина
 - Граница урбанистичке зоне
 - Ознака урбанистичке зоне, целине и подцелине
 - Граница амбијенталне целине
 - Граница заштитене околине пресе
 - Подручје дефинисано важним ПДР-ом
 - Подручја за даљу разраду ПДР-ом
- ЗЕМЉИШТЕ ВАН ГРАЂЕВИНСКОГ ПОДРУЧЈА**
- ПОЉОПРИВРЕДНО ЗЕМЉИШТЕ
 - ШУМСКО ЗЕМЉИШТЕ
- ГРАЂЕВИНСКО ПОДРУЧЈЕ**
- САОБРАЉАЈНА ИНФРАСТРУКТУРА**
- Саобраћајнице
 - Пешачка зона
 - Саобраћајне површине
- УПРАВА И АДМИНИСТРАЦИЈА**
- Управа и администрација
 - Ватрогасна станица
- МРЕЖА ЦЕНТРА**
- Ревски центар
- КОМУНАЛНА ДЕЛАТНОСТ**
- Комунални објекти
 - Гробље
- ОБРАЗОВАЊЕ, ДЕЧИЈА И СОЦИЈАЛНА ЗАШТИТА**
- Образовање
 - Предшколско - вртићи
- ЗДРАВСТВО**
- Дом здравља
- СПОРТ И РЕКРЕАЦИЈА**
- Спортско рекреативни центар
 - Спортско друштво - стрелачки клуб
- ЗЕЛЕНИЛО**
- Паровско зеленило
 - Остало зеленило
 - Заштитно зеленило
- СТАНОВАЊЕ**
- Становање мале густине до 50 ст/ха
 - Становање средње густине од 50-90 ст/ха - C1
 - Становање средње густине од 90-150 ст/ха - C2
 - Становање високе густине до 250ст/ха (вишеспородично становање)
- ПРИВРЕДНЕ ДЕЛАТНОСТИ**
- Радна зона
 - Пословање
- МЕШОВИТА НАМЕНА**
(у оквиру подручја за даљу разраду ПДР "Вилиман")
- Становање средње густине од 50-90 ст/ха - C1 и спортско рекреативни центар
- ВОДНО ЗЕМЉИШТЕ**
- Речни коридори
 - Потози и канали
- ЗОНЕ ЗАШТИТЕ**
- Заштитни појас за регионални ценовод чисте воде
 - Заштитни појас за ценовод сирове воде - довод на ППВ
 - Заштитни појас за напезне постројење далеководне 220 kV и 110kV
 - Заштитни појас за изведен рамални гасовод Пожега-Ариље (PI 08-18, притисак до 50 bar, O212mm)
 - Заштитни појас за изведен градски гасовод Ариље-Ивањица (PI 08-18 друга фаза, притисак до 16 bar, O219mm)
 - Непосредна зона санитарне заштите

Размерник 1 : 2500



Наручилац плана: Општина Ариље Носилац израде плана: Општинска управа Општине Ариље

Назив плана: **ИЗМЕНА И ДОПУНА ПЛАНА ГЕНЕРАЛНЕ РЕГУЛАЦИЈЕ АРИЉЕ**

Назив листа: **ГРАНИЦА ПЛАНА СА ДЕЛТНОМ НАМЕНОМ ПОВРШИНА И ЛОКАЦИЈАМА ЗА ЈАВНЕ ПОВРШИНЕ И ОБЈЕКТЕ**

Број листа: **1.3.** Размери: **1:2500** Датум:

Одговорни урбаниста: **Станислава Илић, д.и.а.** (лиценца број 200 0115 03)

Урбаниста: **Слободан Грозданиновић, д.и.а.** (лиценца број:202 1236 10) **Мирјана Савић, м.и.г.** (лиценца број:240 П269 21)

Сарадници: **Кристина Бошковић, м.и.а.** **Јелена Милдзаниновић, д.и.а.**

Обрађивач: **ПЛАН урбан д.о.о.** Иншка Бања (Привредно-проектно и пројекатско-техничко делатност и инжењеринг) **ЈП ЗАВОД ЗА УРБАНИЗАМ ИИИ** **ГЕОМЕТРА БУВАНСКОЈА**

